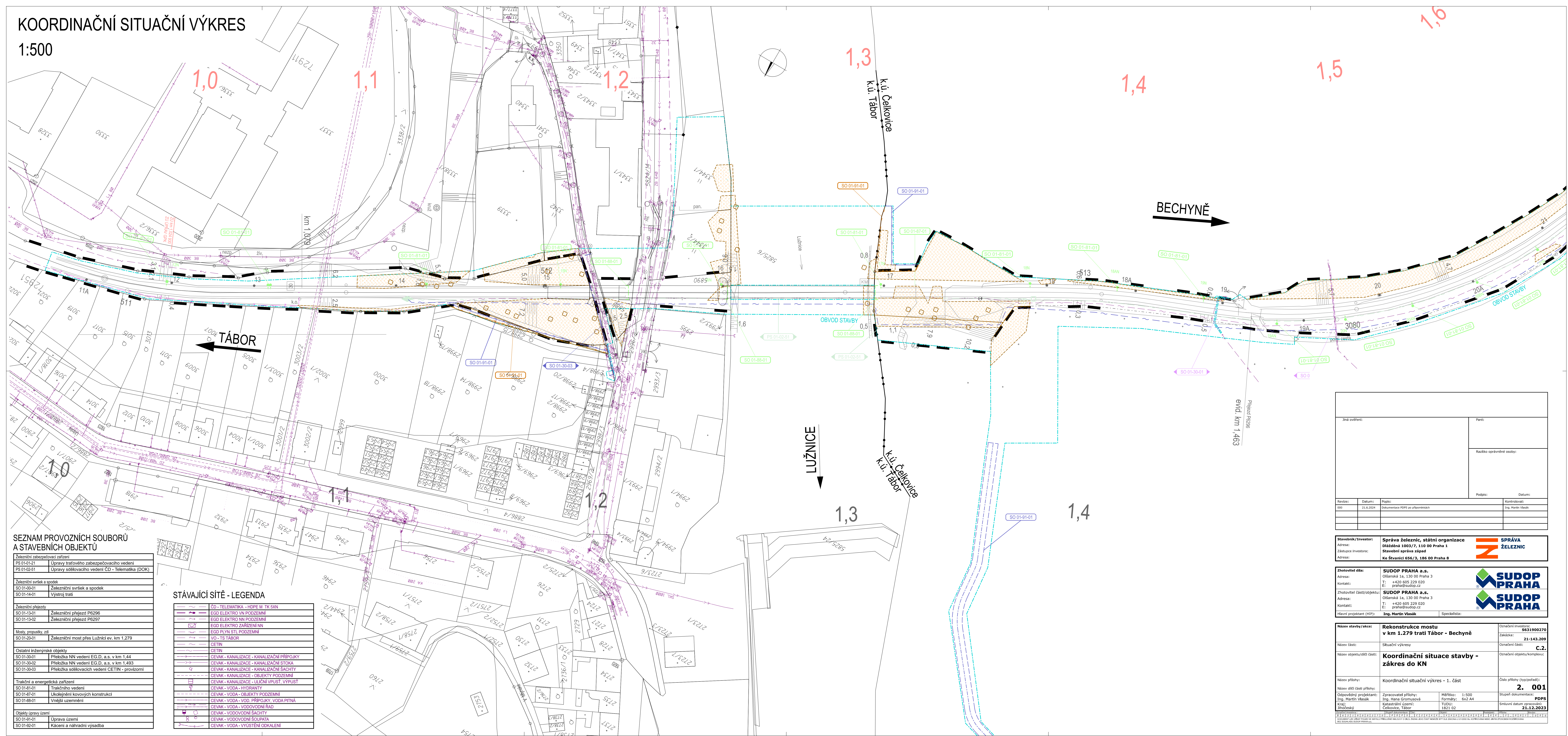






1:500



Jiná ověření:			Peně:	
			Razítko oprávněné osoby:	
			Podpis:	
Datum:			Datum:	
Revizit:	Datum:	Popis:	Kontroloval:	
000	21.6.2024	Dokumentace ROPS po přípomínkách	Ing. Herten Vladik	

Stavebník/Investor:	<b>Správa železnic, státní organizace</b>	
Adresa:	<b>Dlážděná 1003/7, 110 00 Praha 1</b>	
Zástupce investora:	<b>Stavební správa západ</b>	
Adresa:	<b>Ke Štvanici 656/3, 186 00 Praha 8</b>	

Zhotovitel dila:	<b>SUDOP PRAHA a.s.</b>		
Adresa:	Olšanská 1a, 130 00 Praha 3		
Kontakt:	T: +420 605 229 020 E: praha@sudop.cz		
Zhotovitel část/objektu:	<b>SUDOP PRAHA a.s.</b>		
Adresa:	Olšanská 1a, 130 00 Praha 3		
Kontakt:	T: +420 605 229 020 E: praha@sudop.cz		
Hlavní projektant (HPD):	<b>Ing. Martin Vlasek</b>	Specialista:	

Název stavby/akce:	<b>Rekonstrukce mostu v km 1,279 trati Tábor - Běhyně</b>	Označení investora: <b>5631900270</b>
Název části:	Situční výkresy	Zakázka: <b>21-143.209</b>
Název objektu/dílní části:	<b>Koordinační situace stavby - zákres do KN</b>	Označení části: <b>C.2.</b>
		Označení objektu/komplexu:
Název přílohy:	Koordinační situací výkres - 1. část	Číslo přílohy (typ/přílohy): <b>2. 001</b>
Název vlivů části přílohy:	<div> <div> <p>odpovědný projektant: Ing. Martin Vlasek</p> <p>autor: Ing. Jiříhošek</p> </div> <div> <p>Zpracoval/a přílohy: Ing. Hana Gromová</p> <p>Katastrální výkres: Tábor - Běhyně</p> </div> <div> <p>Měřítko: 1:500 Formát: 6x2 A4 Tudý: 19x21 cm</p> </div> </div>	<p>Stupeň dokumentace: <b>PDPS</b></p> <p>Smluvní datum zpracování: <b>21.12.2023</b></p>